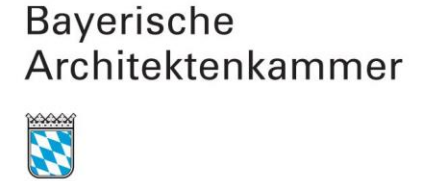


Projektnummer: AB271

GRENZÜBERSCHREITENDES KOMPETENZNETZWERK  
ARCHITEKTURWETTBEWERBE



## PROJEKT-PRÄSENTATION

Stand 29.06.2020

Kooperation zu grenzüberschreitender Zusammenarbeit  
zwischen Bayern, Tirol, Vorarlberg, Salzburg und Oberösterreich  
zur Förderung von Architekturwettbewerben

Projektnummer: AB271

GRENZÜBERÜBERSCHREITENDES KOMPETENZNETZWERK  
ARCHITEKTURWETTBEWERBE

### INTERREG:

die "europäische territoriale Zusammenarbeit"  
ist Teil der Struktur- und Investitionspolitik  
der Europäischen Union.

Beschlussperiode 2014 – 2020

Genehmigung des Projektantrags Mai 2019

Projektförderung für 3 Jahre

Projektzeitrahmen: 01.07.2019 bis 30.06.2022

### Projekthalt:

Aufbau einer ONLINE PLATTFORM /  
eines KOMPETENZNETZWERKS

Entwicklung eines HANDBUCHS/ einer PUBLIKATION

2 FACHSYMPOSIEN mit Experten  
zum Thema Architekturwettbewerbe

VERANSTALTUNGSREIHE  
für alle interessierten Beteiligten  
(Planer wie auch Auftraggeber...)

### Projektumsetzung:

regelmäßige Treffen der STEUERUNGSGRUPPE  
zur Bestandsanalyse, Definition von Arbeitspaketen, Überprüfung der Inhalte



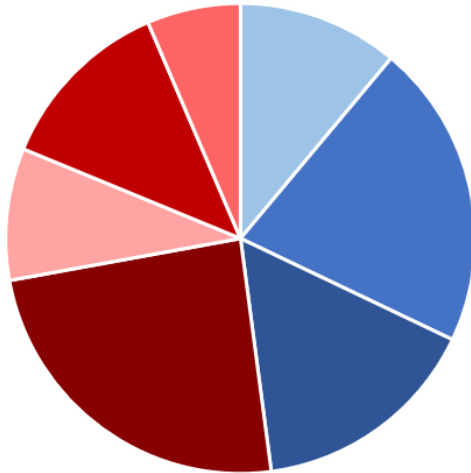
## VERGLEICH BAYERN – ÖSTERREICH PROJEKTGEBIET EW, Fläche, Dichte

VERGLEICH EINWOHNER nur ausgewiesene Landkreise im Projektgebiet Bayern

- SCHWABEN
- OBERBAYERN
- NIEDERBAYERN
- OBERÖSTERREICH
- SALZBURG
- TIROL und OSTTIROL
- VORARLBERG



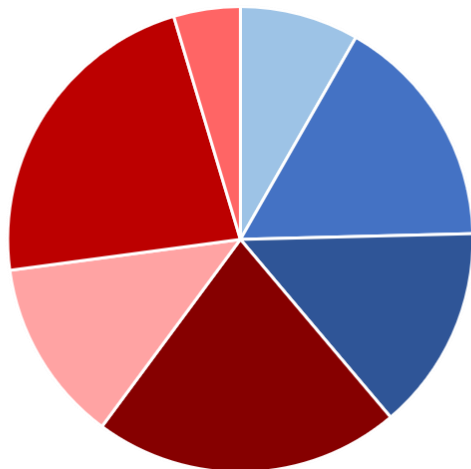
3 186 318



VERGLEICH FLÄCHE [km<sup>2</sup>]

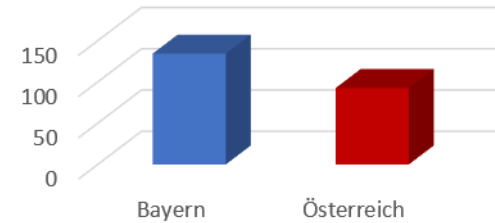


34 377



2 930 198

VERGLEICH DICHT E W/km<sup>2</sup>



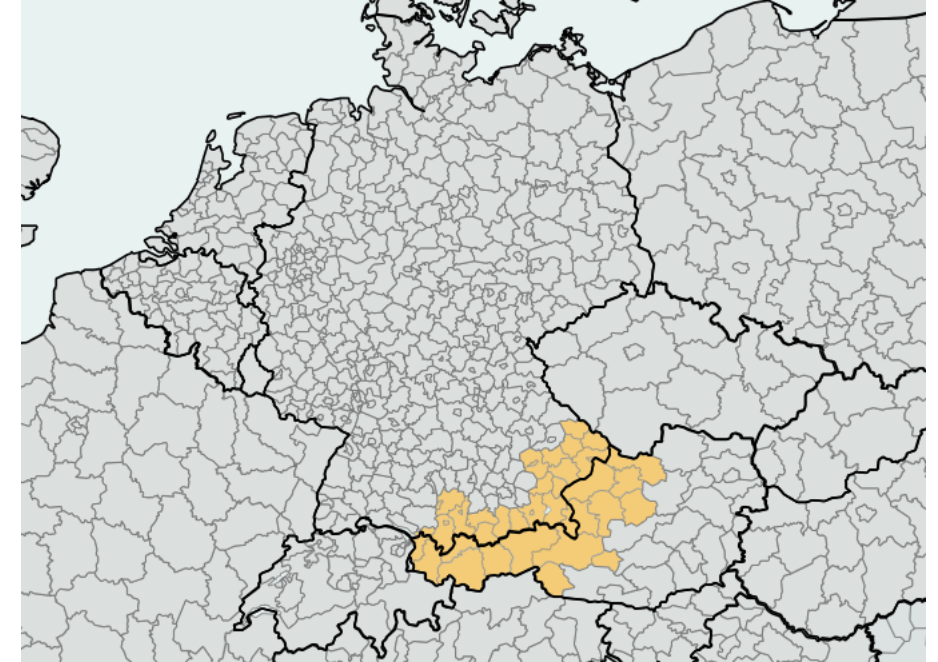
gesamte Landkreise (ohne München)



21 821



gesamte Landkreise (ohne München)



ausgewiesene Landkreise im Projektgebiet Bayern

### SCHWABEN

Lindau  
Oberallgäu / Kempten  
Unterallgäu / Memmingen  
Ostallgäu / Kaufbeuern

### OBERBAYERN

Garmisch- Partenkirchen  
Weilheim- Schongau  
Bad Tölz- Wolfratshausen  
Miesbach  
Rosenheim / Stadt Rosenheim  
Traunstein  
Berchtesgadener Land  
Mühldorf am Inn  
Altötting

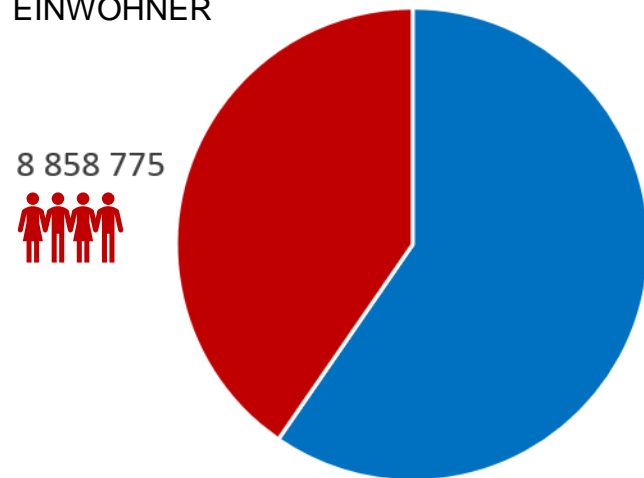
### NIEDERBAYERN

Landshut / Stadt Landshut  
Rottal- Inn  
Dingolfing- Landau  
Passau / Stadt Passau  
Deggendorf  
Freyung- Grafenau  
Regen

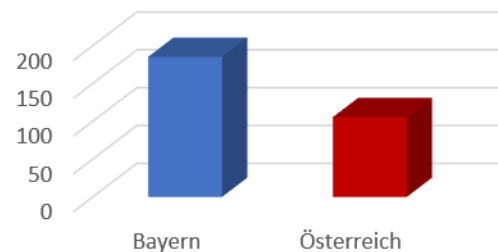


## VERGLEICH BAYERN – ÖSTERREICH EW, Fläche, Dichte

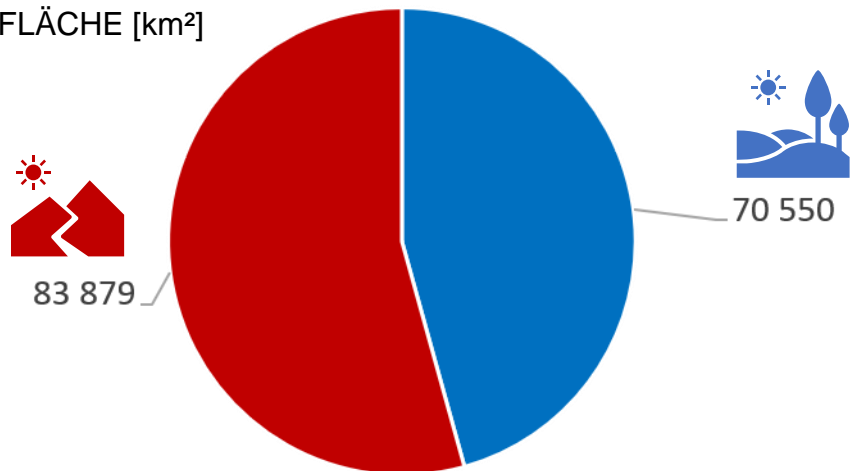
### VERGLEICH EINWOHNER



### VERGLEICH DICHTE EW/km<sup>2</sup>



### VERGLEICH FLÄCHE [km<sup>2</sup>]



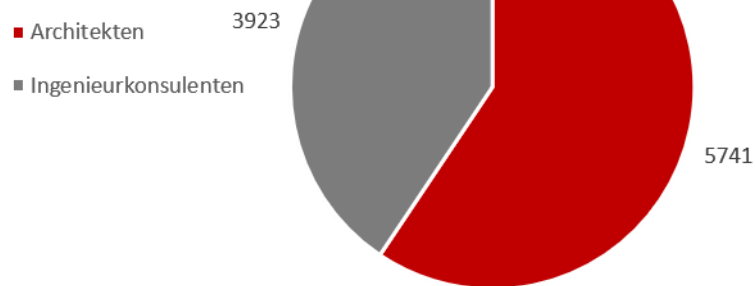
## VERGLEICH BAYERN – ÖSTERREICH

### ByAK – ZT- Kammer

#### Mitglieder der Kammern STAND 12.2019

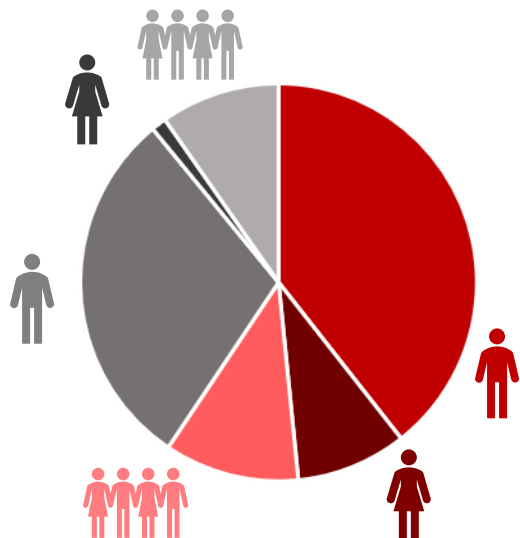
Ziviltechnikerkammer Ö:  
 gesamt 9.664 Mitglieder

Unterteilung  
 Sektionen



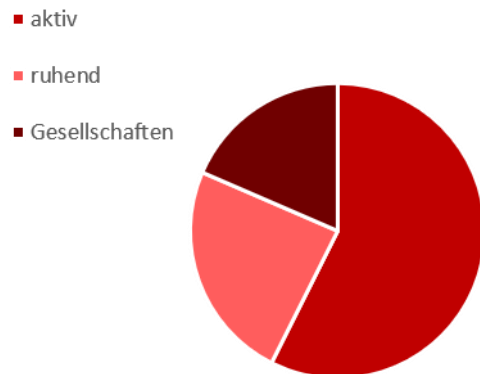
#### ARCH+ING Verteilung

Männer/ Frauen/ Gesellschaften



#### Status Architekten

gesamt: 5.741  
 (davon **aktiv + Gesellschaften: 4.359**)

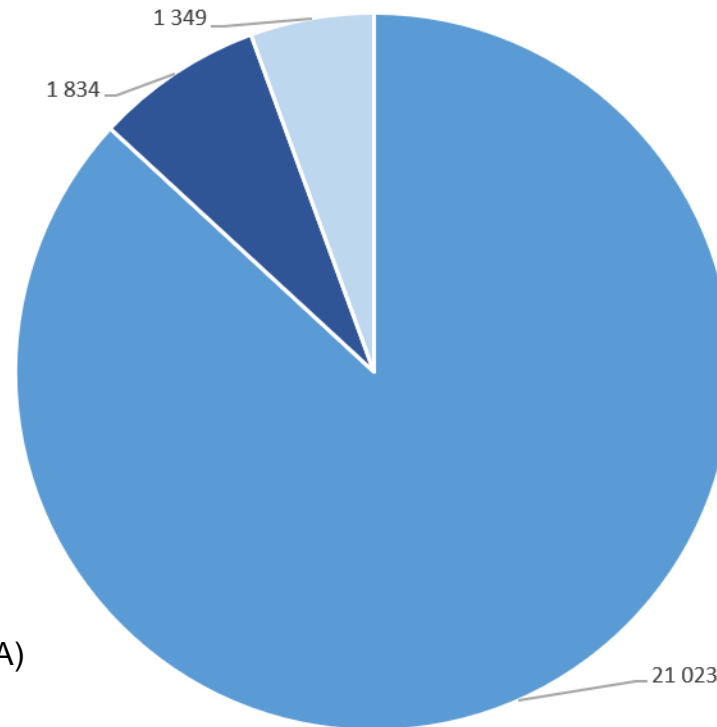


#### Bayerische Architektenkammer

gesamt 24.206 Mitglieder

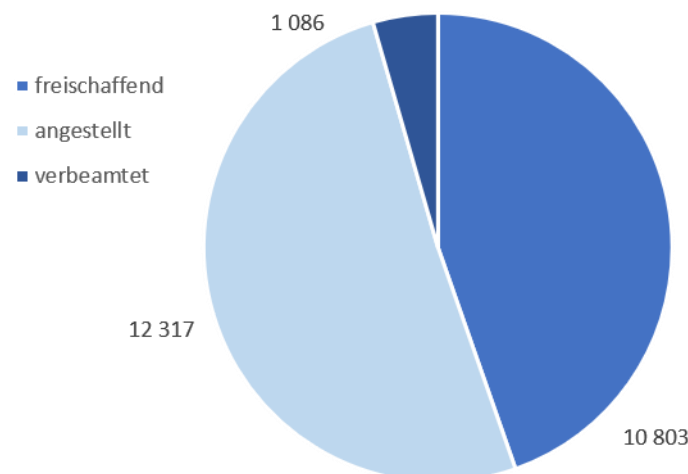
Unterteilung  
 Fachbereiche

- Hochbau-Architekten
- Landschafts-architekten
- Innen-architekten



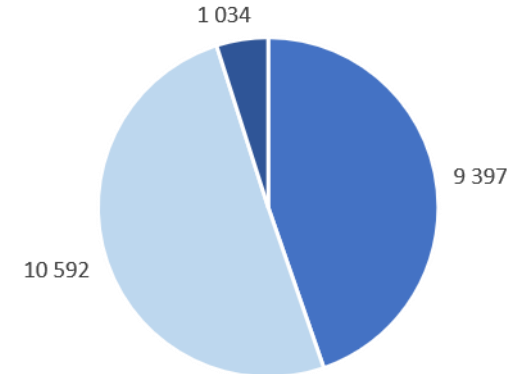
#### Status Mitglieder (Hochbau, LA, IA)

gesamt 24.206  
 (davon freischaffend: 10.803)



#### Status Hochbauarchitekten

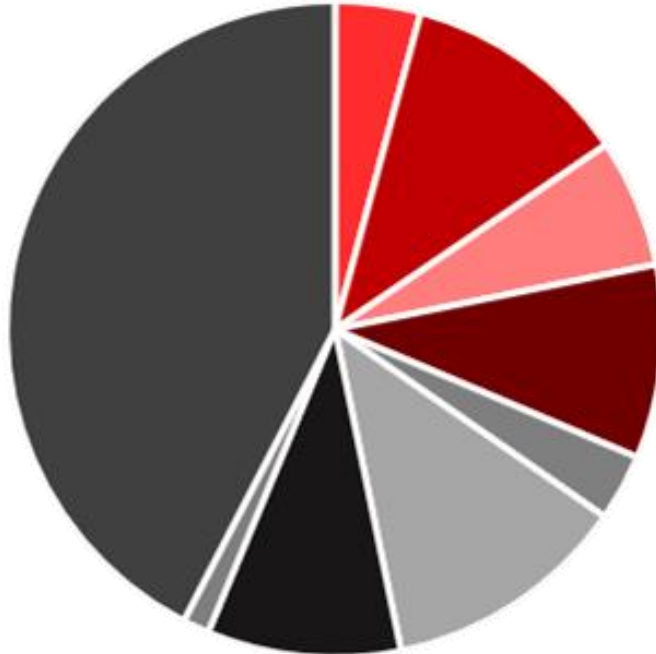
gesamt: 21.023  
 (davon **freischaffend: 9.397**)



## VERGLEICH BAYERN – ÖSTERREICH ByAK – ZT- Kammer

### ARCHITEKTEN in Ö aktiv/ ruhend/ Gesellschaften

- Arch. VBG
- Arch. Tirol
- Arch. SBG
- Arch. OÖ
- Arch. Kärnten
- Arch. Steiermark
- Arch. NÖ
- Arch. Burgenland
- Arch. Wien



rote Felder: Projektgebiet  
graue Felder: restliche Bundesländer

### HOCHBAUARCHITEKTEN in Bayern freischaffend/ angestellt/ verbeamtet

- SCHWABEN
- OBERBAYERN ohne München
- NIEDERBAYERN + OBPF.
- UNTERFRANKEN
- MITTEL-/ OBERFRANKEN
- MÜNCHEN



blaue Felder: gesamte Regierungsbezirke,  
in welchen sich die betroffenen Landkreise befinden  
graue Felder: restliche Regierungsbezirke